

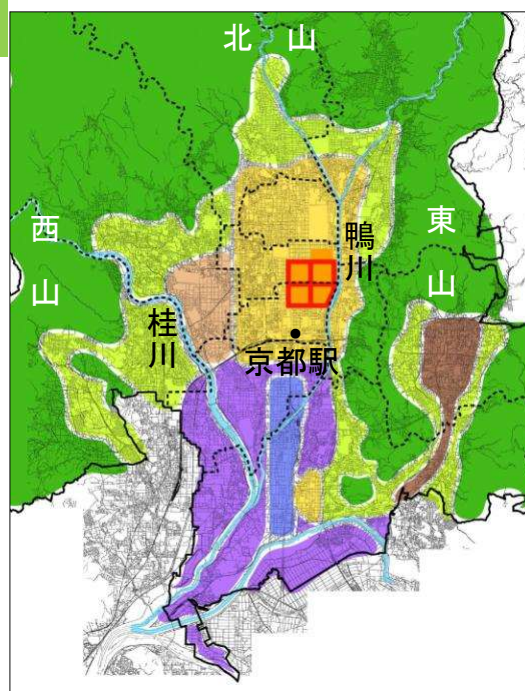
景観・まちなみ保存政策

— 京都の景観まちづくり史 —

1

京都市の地形

- ・東, 西, 北の三方を山々(東山, 西山, 北山)に囲まれた盆地地形
- ・南北に2本の河川



2

歴史都市・京都

794年からおよそ千年にわたり王城の地であった京都には、御所をはじめ多くの歴史的な建物があった。

平安京は、唐の首都長安（西安）を模して、その3分の1の規模で造営された。

東西 約 4.5km
南北 約 5.2km
基本グリッド
120m × 120m



3

平安京

《キーワード》

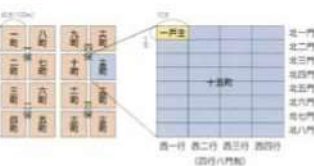
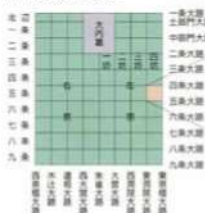
- ・平安京の町割り
- ・一条大路～九条大路
- ・千本通の位置が“朱雀大路”
- ・右京が廃れ、左京が市街化



■ 平安京と現在の京都市街



■ 平安京の町割り



四行八門御宅地割 大とえば 一丁半の部分(一丁半)の場合、その地点標示は、左京五条四坊十五町西一行北一門ということになる。
出典：『平安建都1200年記念 甞る平安京』

■ 平安京模型写真



図 1-5 平安時代・院政以前の様子 出典「京都の歴史」

4

鎌倉～室町時代

《キーワード》

- ・上の町、下の町
- ・洛中・洛外・上京・下京
- ・応仁の乱と「町組」
- ・「両側町」の成立

町の概念の変遷図

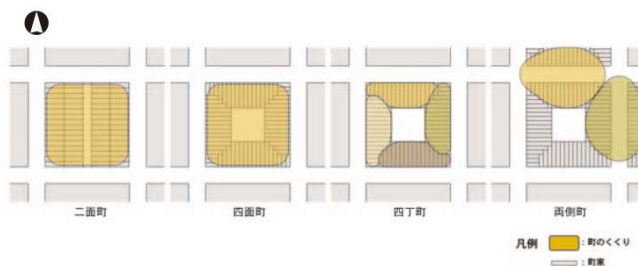


図 1-7 応仁・文明の大乱後～天正 出典「京都の歴史3」

■ 室町期の上の町、下の町

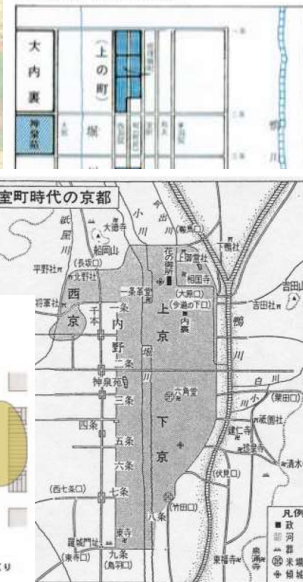


図 1-6 室町時代の京都 出典「京都の歴史3」

5

安土桃山時代

《キーワード》

○秀吉の京都改造

- ・太閤検地
- ・市中町割 (しちゅうまちわり)
- ・「御土居」の築造
- ・伏見城の築城

【京の七口】

- ・鞍馬口・大原口
- ・荒神口・粟田口
- ・伏見口・竹田口
- ・東寺口・丹波口
- ・長坂口



図 1-10 伏見城下町復元図 出典「京都の歴史4」

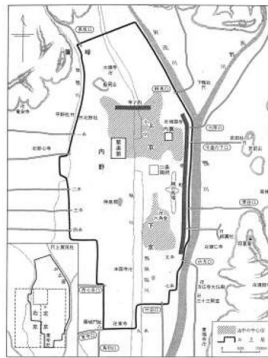


図 1-9 「御土居」に囲まれた京都の町 出典「京都の歴史4」



お土居 市街地 寺町 街道

6

江戸時代

《キーワード》

- ・「町組」の存続と「町式目」の活用
 - ・寺社復興
 - ・高瀬川等の水運
 - ・西陣織等の産業振興
 - ・高さや間口の建築規制
- ⇒町家の町並み形成



近世初期の町家の様子（模型）

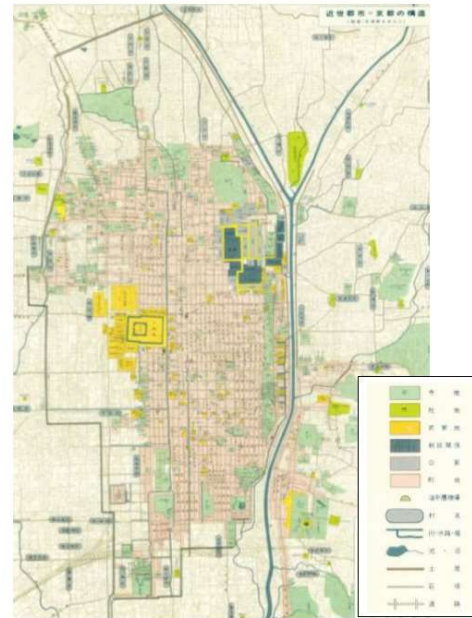


図 1-11 延宝・元禄期を中心とした京都の様子 出典「京都の歴史5」

7

明治

《キーワード》

- ・東京遷都
- ・平安神宮〈平安京遷都千百年祭(1895)〉
- ・琵琶湖疎水(1890竣工)
- ・水力発電(蹴上発電所)
- ・市街電車(1895開通)
- ・番組小学校(64校)



図 56 疎水の流路 第1・第2疎水及び幹・支線の流路を図示している。幹線はインクライン・鶴東運河を経て伏見に至り、支線は蹴上から市街の北方を迂回し、灌漑用水や御所用水を分水して堀川に合する。

図 1-14 慶応4年(1868)頃の様子 出典「京都の歴史7」

8

大正

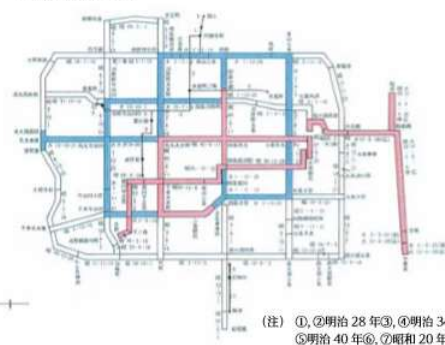
《キーワード》

○三大事業

- ・第二琵琶湖疎水
- ・上水道
- ・道路拡張

○工業化・市街地拡大

■市電の開通年次



■琵琶湖疎水の水系



9

昭和

《キーワード》

○工業化

○戦争

○市街地の拡大

■最初の用途地域指定図 (1924 (大正 13) 年) と第 1 回変更図

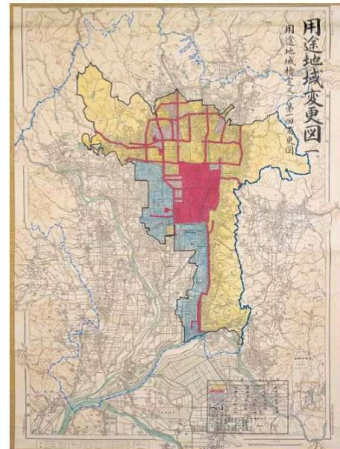
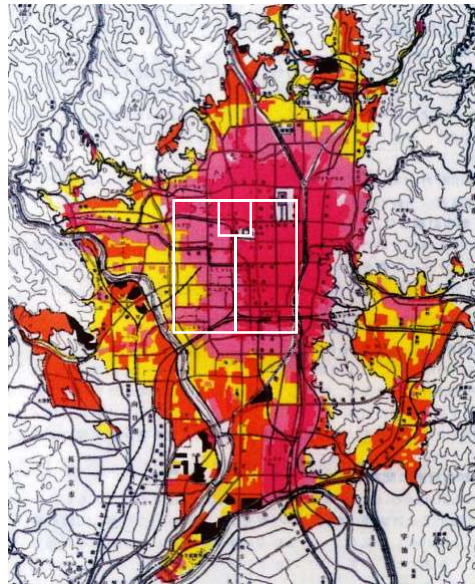


図 1-16 大京都市街地図 新旧比較図 (昭和 6 年)

京都府立総合資料館 所蔵

10

市街地の変遷 明治以降の市街地の拡大



1909(明治42)年までに
市街化された地域

1938(昭和13)年までに
市街化された地域

1970(昭和45)年までに
市街化された地域

1995(平成7)年までに
市街化された地域

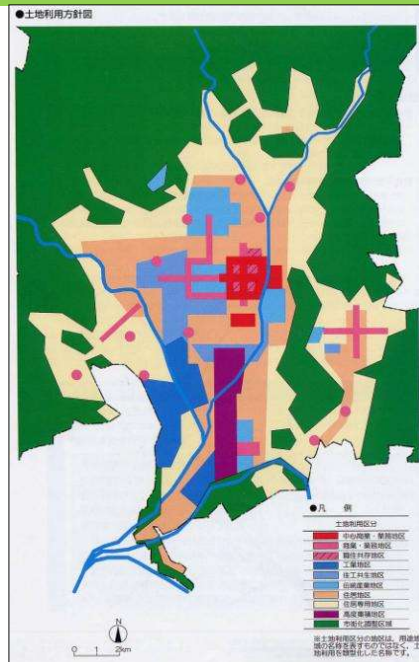
2005(平成17)年までに
市街化された地域

11

都市計画の概要



- ・市域面積 約82,790ha
- ・都市計画区域 約48,051ha
- ・市街化区域 約14,987ha
- ・人 口 約147万人



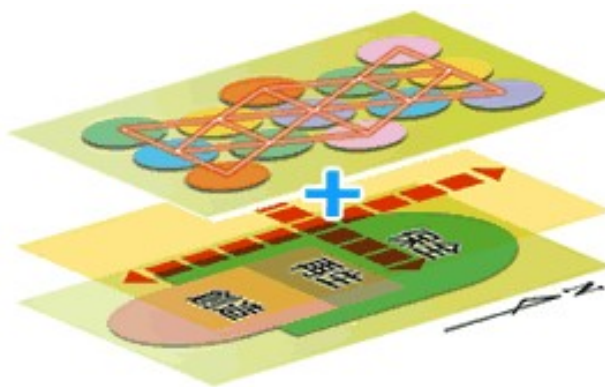
12

京都市の都市構造の特徴

- 個性的な地域の連合体
- ネットワーク化された地域
- 既にまとまりのある市街地と都市基盤が形成
- 地域コミュニティ活動が盛ん

コンパクトで個性的な
「地域」がネットワーク
する都市構造

「保全・再生・創造」と
南北軸等による骨格
的な都市構造



13

京都市の都市計画(都市計画マスタープラン)

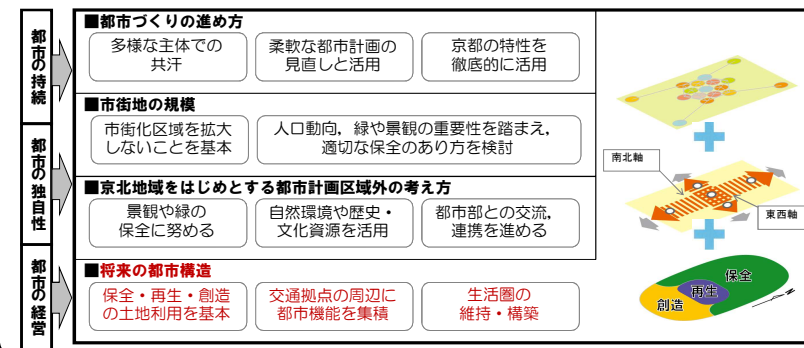
京都の都市づくりの将来ビジョンや都市づくりを進めるための指針を定めたもの。

■ 都市計画の理念

京都の優れた伝統を継承し、市民の安心・安全で豊かな暮らしの実現を目指し、時々の問題に対応しつつ、まちと自然、歴史や伝統と新たな創造、京都の文化と日本・海外の文化、それぞれの調和と共生を育みながら、未来に向けて、世界の京都としての位置を確かなものとする都市づくりを、市民・事業者をはじめとする多様な主体と行政の共汗（パートナーシップ）により進めていきます。

■ 都市計画に関する基本的な考え方

「都市の持続」「都市の独自性」「都市の経営」といった点を重視し、「安心・安全」を基本として、目標とする都市の姿を実現するために、地域ごとに魅力があり、持続的な都市活動を支える都市を、戦略的に目指します。



14

京都の美しい景観

京都には、歴史的な建物と豊かな自然が織り成す優れた景観が数多くある。



嵯峨野(田園風景)



二条城(世界遺産)



鴨川と北山



京町家
(京都の伝統的な住宅)



清水寺(世界遺産)

15



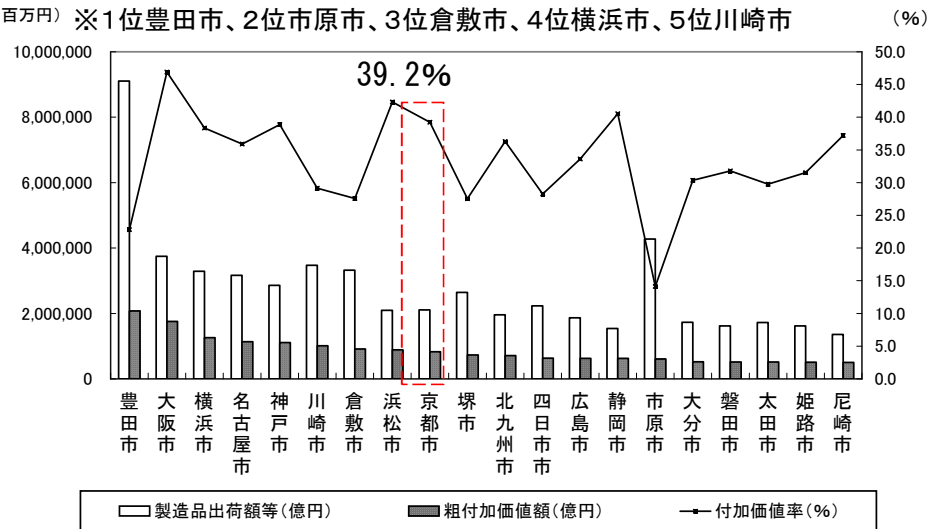
16

京都市内の産業

■付加価値額上位20市の付加価値額(粗付加価値額)・出荷額・付加価値率(2009(平21)年) (資料:2009年工業統計表より作成)

■総合・製造品出荷額 全国13位(1674都市中)

※1位豊田市、2位市原市、3位倉敷市、4位横浜市、5位川崎市




17

京都市内の大学の分布

39 大学・短大

■大学支援の取組(京都産業大学地区計画)



18

京都の魅力と特性



①1200年を超える歴史を
積み重ねてきた
世界有数の歴史都市

②優れた伝統産業を基盤に
先端産業が栄える
ものづくり都市

③文化・芸能の伝承とともに、
新たな創造を続ける
文化芸術都市、宗教都市

④「日本人の心のふるさと」
5500万人の観光客が訪れる
国際観光都市

⑤14万人の学生が学ぶ
大学のまち・学生のまち
学術都市